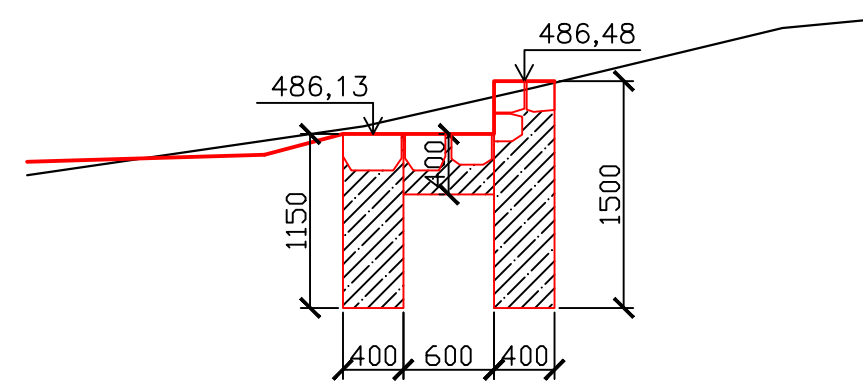
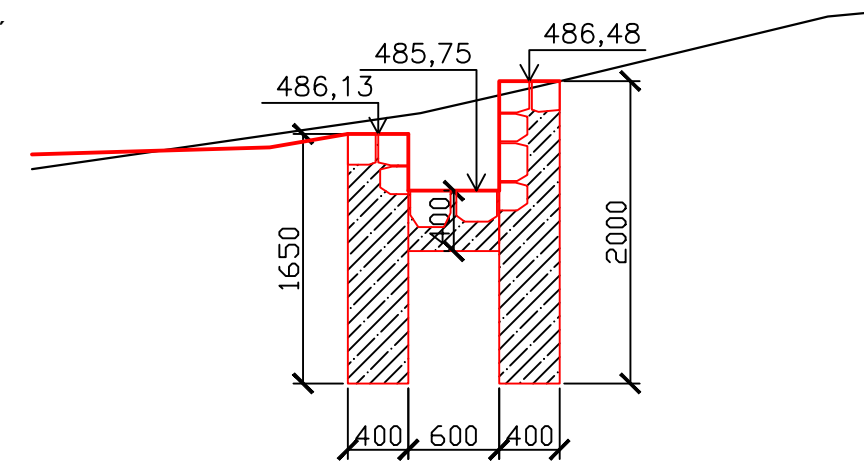


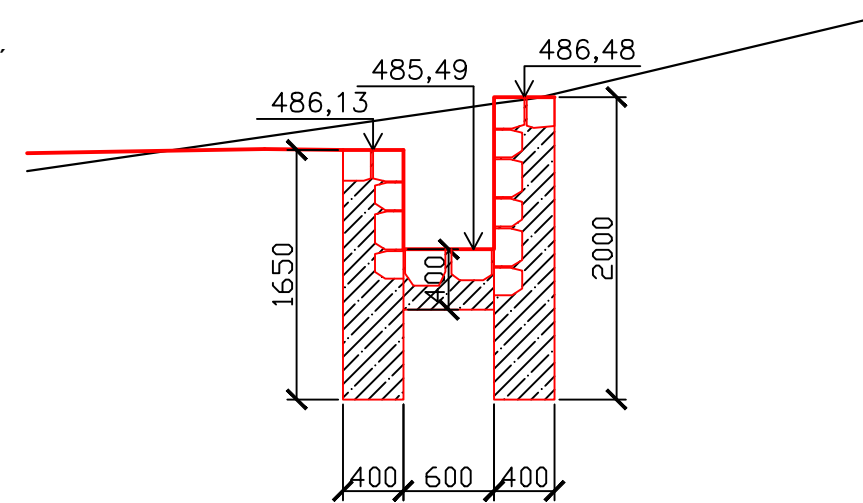
Řez A–A'



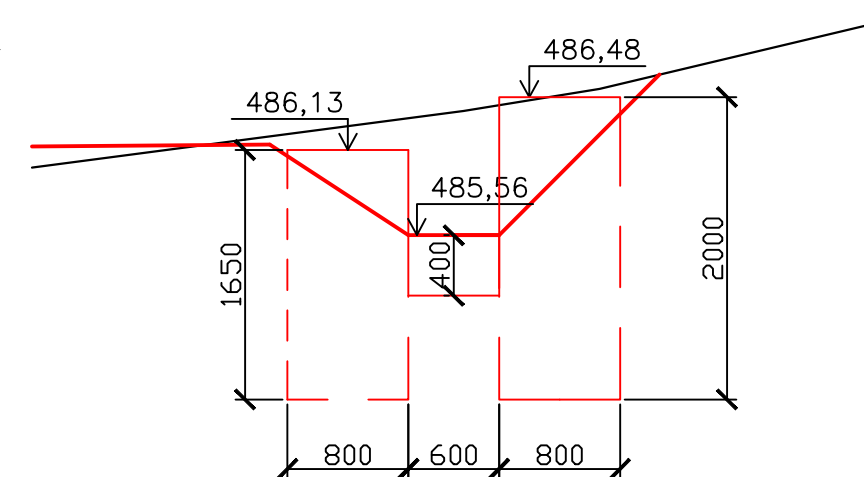
Řez B–B'



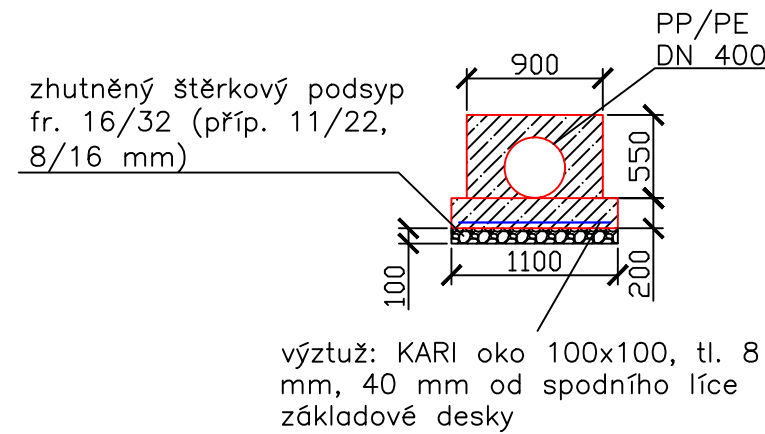
Řez D–D'



Řez E–E'



Řez obetonávku potrubí



Výškový systém: Bpv

Paré:

Vypracoval: Ing. Karel Barták		Zodpovědný projektant: Ing. Karel Barták			
Investor: Česká republika – Státní pozemkový úřad, 130 00 Praha 3, Husinecká 1024/11a Krajský pozemkový úřad pro Kraj Vysočina, Pobočka Havlíčkův Brod Smetanovo náměstí 279, 580 02 Havlíčkův Brod IČO: 01312774, DIČ: CZ01312774					
Kraj: Vysočina	Okres: Havlíčkův Brod	Katastrální území: Kozlov u Ledče n. Sáz.			HRADECKÁ SPOLEČNOST s.r.o. Hradec 60 584 01 Ledec nad Sázavou Tel. 728 978 931 bartak@hradeckaspolecnost.cz
Akce: Polní cesta VC13-N v k.ú. Kozlov u Ledče nad Sázavou					Datum: 08/2022
Obsah: Propustek v km 0,17591					Stupeň PD: DPS
				Měřítko: 1:50 (4xA4)	
				Část: D.1.1.2.e	

Pozn.:
Pro obetonávku potrubí a základovou desku pod ním a základy pod betonovými monolitickými konstrukcemi na nátoku a výtoku bude použit beton podle ČSN EN 206+A2 (a ČSN P 73 2404, F1.1) pevnosti min. C25/30 - XA2 - CI 0,2 - D_{max} 22 - S4.